



**КОМИТЕТ ИМУЩЕСТВЕННЫХ ОТНОШЕНИЙ
АДМИНИСТРАЦИИ ПЕРМСКОГО МУНИЦИПАЛЬНОГО ОКРУГА**

РЕШЕНИЕ
о размещении объектов № 2523

Пермский край
Пермский округ

02.09.2024

Комитет имущественных отношений администрации Пермского муниципального округа разрешает Акционерному обществу «Газпром газораспределение Пермь» (ИНН 5902183841, ОГРН 2125902017723, почтовый адрес: 614000, г. Пермь, ул. Петропавловская, 43)

размещение объекта «газопровод давлением до 1,2 Мпа, для размещения которого не требуется разрешения на строительство»

на землях государственная собственность на которые не разграничена

на срок 1 год

Местоположение: Пермский край, м.о. Пермский, д. Петровка, ул. Солнечная, к дому 53

Приложение: схема предполагаемых к использованию земель или части земельного участка.

Особые условия использования:

1. При размещении объекта учесть параметры ширины проезда улично-дорожной сети, во избежание сужения полосы отвода дороги.
2. Получение разрешения на производство земляных работ.

Председатель комитета _____

(подпись, печать)

Е.А. Демидова

Схема предполагаемых к использованию земель или части земельного участка








Объект: Газопровод давлением до 1,2 Мпа, для размещения которого не требуется разрешения на строительство
 Местоположение: расположенных по адресу: Пермский край, м.о. Пермский, д. Петровка, ул. Солнечная, к дому 53
 Площадь земель или части земельного участка, кв.м.: 319
 Категория земель: земли населенных пунктов
 Вид разрешенного использования: -

Каталог координат, м

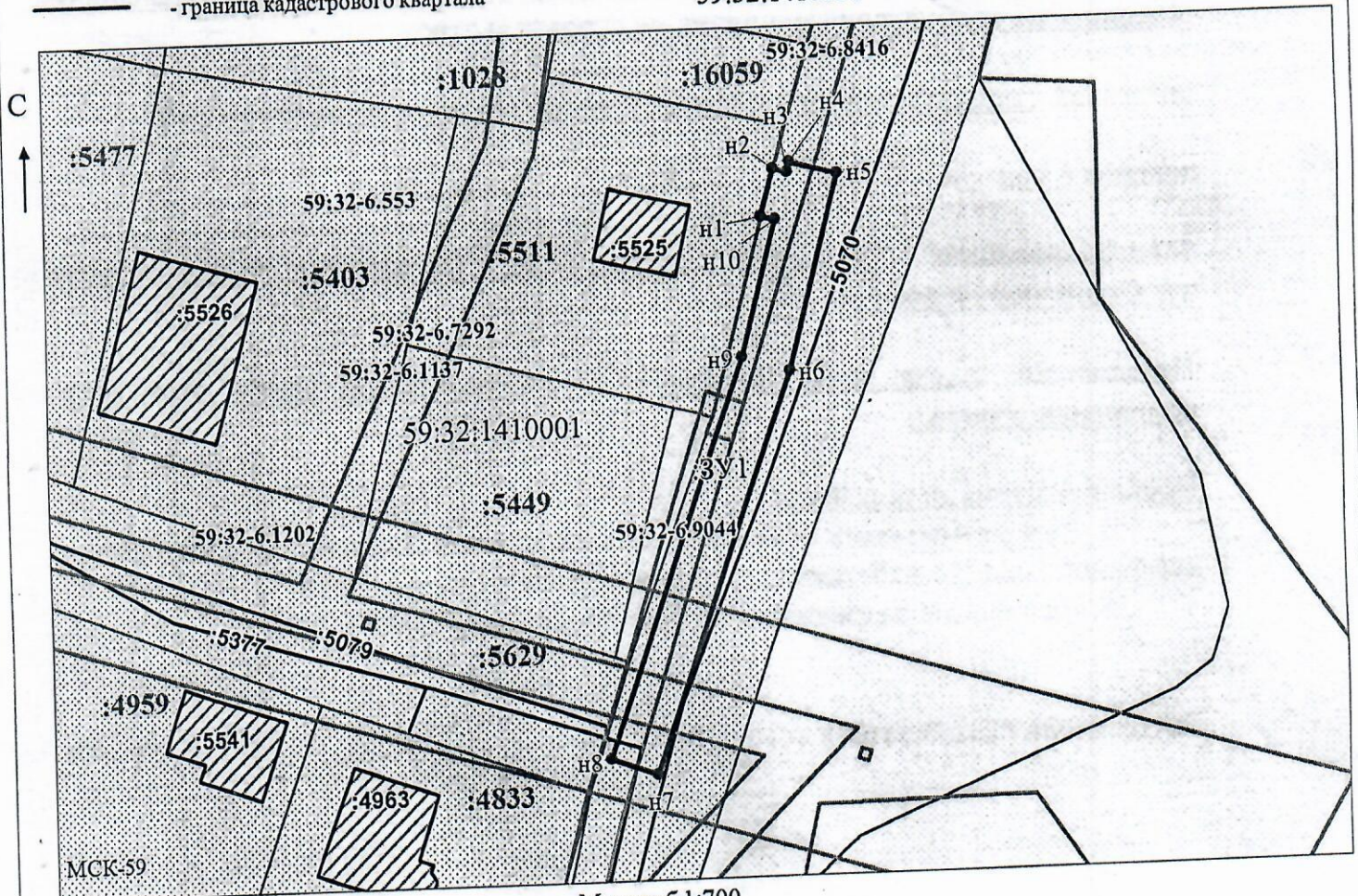
№ точки границы	X	Y
h1	508682.15	2211915.00
h2	508686.98	2211916.30
h3	508686.63	2211917.67
h4	508687.60	2211917.93
h5	508686.32	2211922.76
h6	508666.72	2211917.58
h7	508626.80	2211903.30
h8	508628.49	2211898.59
h9	508668.20	2211912.80
h10	508681.79	2211916.39
h1	508682.15	2211915.00

Описание границ смежных землепользователей:
 От точки h1 до точки h2 - земельный участок с кадастровым номером 59:32:1410001:5511
 От точки h2 до точки h1 - земельный участок с кадастровым номером 59:32:0000000:16059

Условные обозначения:

-  - предполагаемый участок земель, на которых планируется размещение объекта
-  :5511 - границы и номер земельного участка, сведения о которых внесены в ЕГРН
-  :5525 - границы и номер объекта капитального строительства, сведения о которых внесены в ЕГРН
-  - граница кадастрового квартала
-  - зоны с особыми условиями использования территории, сведения о которых внесены в ЕГРН
-  - обозначение запрашиваемого земельного участка
-  h1 - характерная точка границ земель или части земельного участка

59:32:1410001 - номер кадастрового квартала



Масштаб 1:700
 / Осипова А.Д.

Заявитель: _____ (подпись, расшифровка подписи)
 МП

(для юридических лиц и индивидуальных предпринимателей)